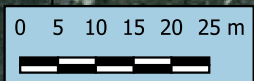




SISTEMA DE REFERENCIA GEODÉSICO - CARTOGRÁFICO:
EPSG: 25830 (ETRS89 / UTM Zona 30 N)

LEYENDA:
 ÁREAS EN TONOS AZULES: VIALES TRAS AJUSTE
 ÁREAS EN TONOS AMARILLENOS: PARCELAS RESIDENCIALES TRAS AJUSTE
 ÁREAS EN TONOS ROSACEOS: PARCELAS RESIDENCIALES TRAS AJUSTE
 ÁREAS EN TONOS VIOLÁCEOS: EQUIPAMIENTOS TRAS AJUSTE
 LÍNEAS NEGRAS GRUESAS: DELIMITACIÓN PARCELAS RESULTANTES
 RECOGIDA EN EL PROYECTO DE REPARCELACIÓN, PREVIO AL AJUSTE

BASE ORTOFOTOGRAFÍA: MOSAICO DE ORTOFOTOGRAFÍAS EN COLOR NATURAL (RGB) QUE CUBRE LA COMUNITAT VALENCIANA, PARTIENDO DE VUELO FOTOGAMÉTRICO DIGITAL RGBI REALIZADO DURANTE EL PERIODO DEL 08/05/2022 AL 11/06/2022.
 RESOLUCIÓN ESPACIAL: 0,25 m
 ORTOFOTOGRAFÍA DISTRIBUIDA EN HOJAS 1:5000
 FECHA DE REVISIÓN: 12/12/2022
 PROVEEDOR: INSTITUTO CARTOGRÁFICO VALENCIANO (ICV)



Identificador 6D00 +f6G UXy5 Lq9t TY s7 Eijj pc8=
 Documento firmado electrónicamente. Comprobar en https://ciudadano.lalras.es

 AJUNTAMENT L'ALFAS DEL PI Regidoria d'Urbanisme	El Topógrafo Municipal:  JAIME NAVARRO GARCIA Fecha firma: 24/10/2023 12:37:12 CEST	Título del Expediente: PROGRAMA DE ACTUACIÓN INTEGRADA, DE LA UNIDAD DE EJECUCIÓN N.º 2, DEL SECTOR 1, DEL PLAN PARCIAL NOU RACO		Fecha: OCTUBRE 2023	Expediente: BAS 0415/2020
		Título del Plano: AJUSTE UBICACIÓN PARCELAS RESULTANTES		Escala: 1:1000	Plano nº: 01