

**PROYECTO DE REPARCELACIÓN DE LA MANZANA  
DEL CASCO URBANO EN S.U. 1 ENTRE LAS CALLES  
FEDERICO GARCÍA LORCA, LES ESCOLES, MURCIA Y  
AVD. MARINA BAIXA, EN EL TÉRMINO MUNICIPALDE  
L'ALFÀS DEL PI (ALICANTE)**

PROMOTOR: **AYUNTAMENT L'ALFÀS DEL PI**  
REDACTOR: **ARQUIbacor S.L.P.U.**

**ANEXO REFERENCIAS CATASTRALES**



GOBIERNO DE ESPAÑA

MINISTERIO DE HACIENDA Y FUNCIÓN PÚBLICA

SECRETARÍA DE ESTADO DE HACIENDA

DIRECCIÓN GENERAL DEL CATASTRO

# CONSULTA DESCRIPTIVA Y GRÁFICA DE DATOS CATASTRALES DE BIEN INMUEBLE

Referencia catastral: 2643101YH5724S00010T

## DATOS DESCRIPTIVOS DEL INMUEBLE

### Localización:

CL ESCOLES LES 4 Suelo  
03580 L'ALFAS DEL PI [ALICANTE]

Clase: URBANO

Uso principal: Suelo sin edif.

Superficie construida:

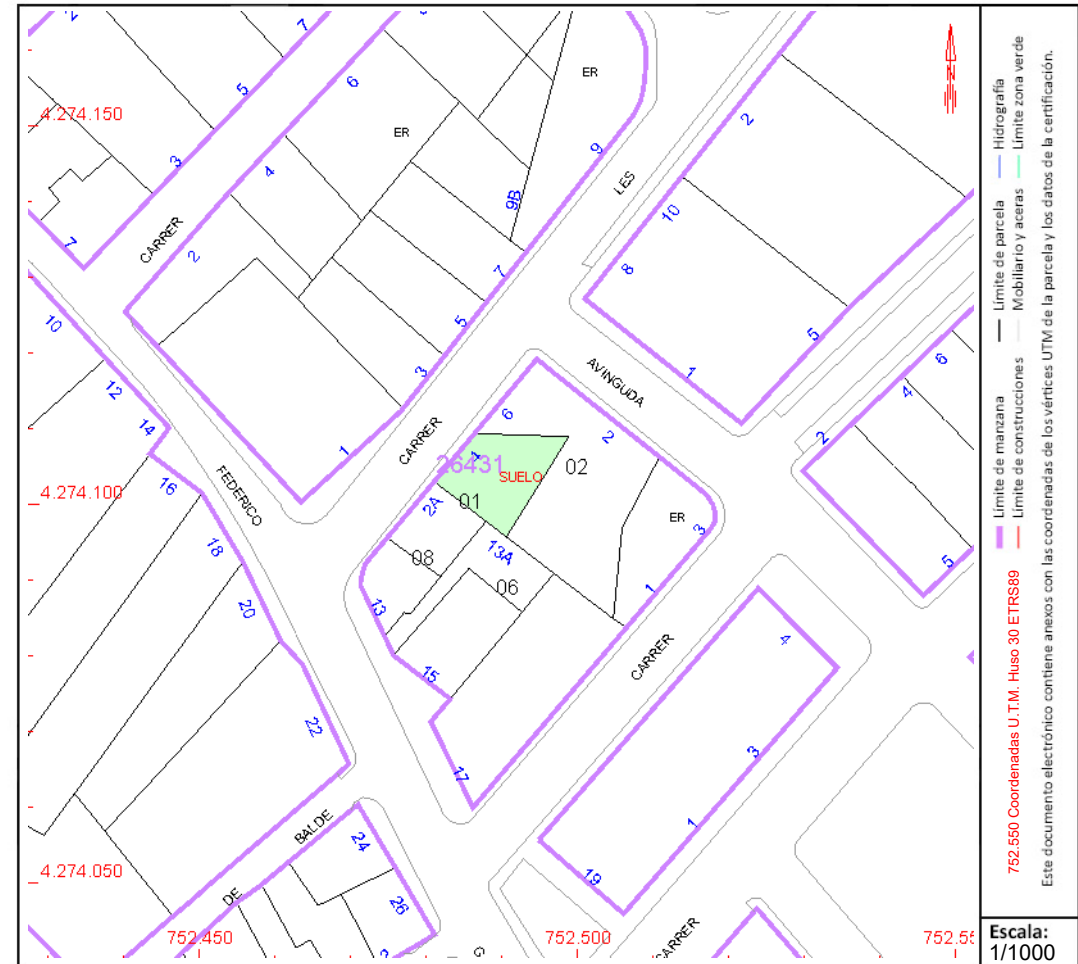
Año construcción:

## PARCELA

Superficie gráfica: 134 m2

Participación del inmueble: 100,00 %

Tipo:



Este documento no es una certificación catastral, pero sus datos pueden ser verificados a través del "Acceso a datos catastrales no protegidos de la SEC"



GOBIERNO DE ESPAÑA

MINISTERIO DE HACIENDA Y FUNCIÓN PÚBLICA

SECRETARÍA DE ESTADO DE HACIENDA

DIRECCIÓN GENERAL DEL CATASTRO

# CONSULTA DESCRIPTIVA Y GRÁFICA DE DATOS CATASTRALES DE BIEN INMUEBLE

Referencia catastral: 2643102YH5724S0001KT

## DATOS DESCRIPTIVOS DEL INMUEBLE

### Localización:

CL ESCOLES LES Suelo  
03580 L'ALFAS DEL PI [ALICANTE]

Clase: URBANO

Uso principal: Suelo sin edif.

Superficie construida:

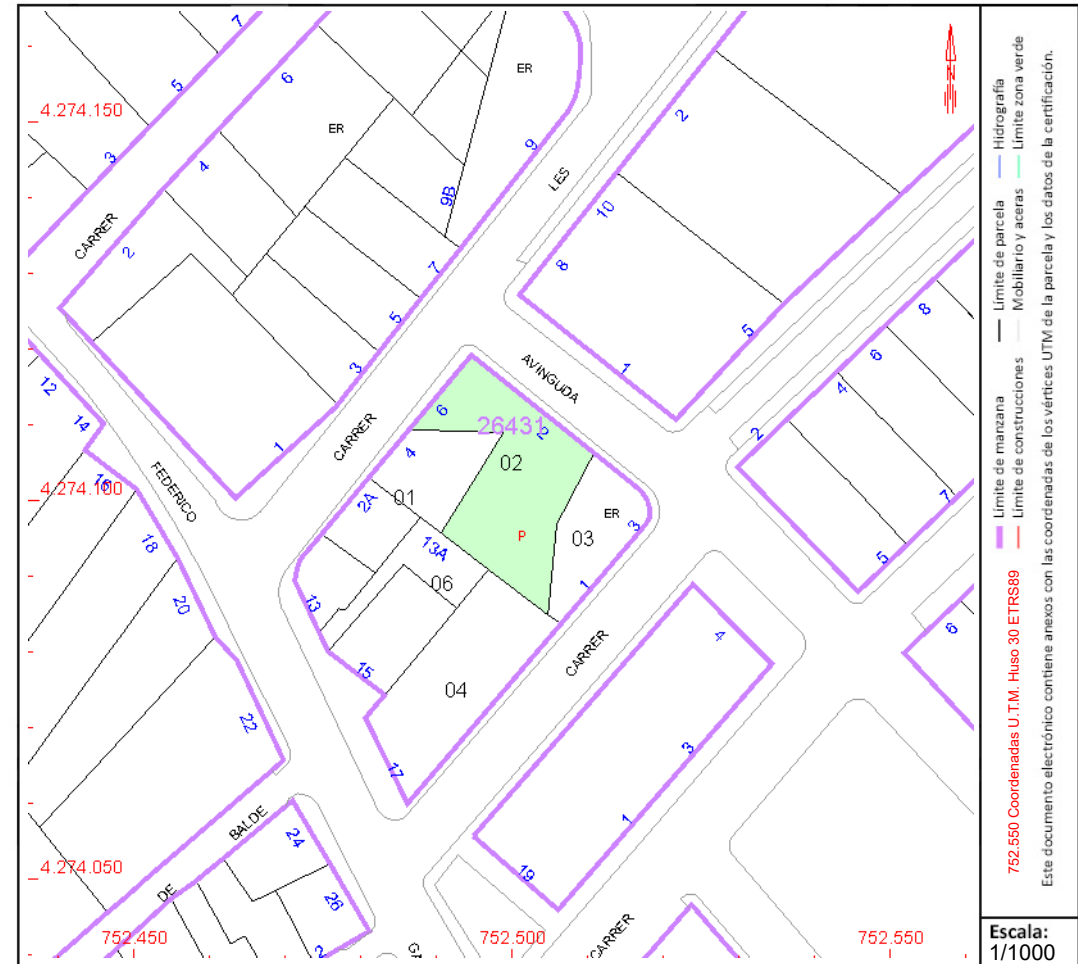
Año construcción:

## PARCELA

Superficie gráfica: 368 m2

Participación del inmueble: 100,00 %

Tipo:



Este documento no es una certificación catastral, pero sus datos pueden ser verificados a través del "Acceso a datos catastrales no protegidos de la SEC"



GOBIERNO DE ESPAÑA

MINISTERIO DE HACIENDA Y FUNCIÓN PÚBLICA

SECRETARÍA DE ESTADO DE HACIENDA

DIRECCIÓN GENERAL DEL CATASTRO

# CONSULTA DESCRIPTIVA Y GRÁFICA DE DATOS CATASTRALES DE BIEN INMUEBLE

Referencia catastral: 2643103YH5724S0001RT

## DATOS DESCRIPTIVOS DEL INMUEBLE

### Localización:

CL MURCIA 1 Suelo  
03580 L'ALFAS DEL PI [ALICANTE]

Clase: URBANO

Uso principal: Suelo sin edif.

Superficie construida:

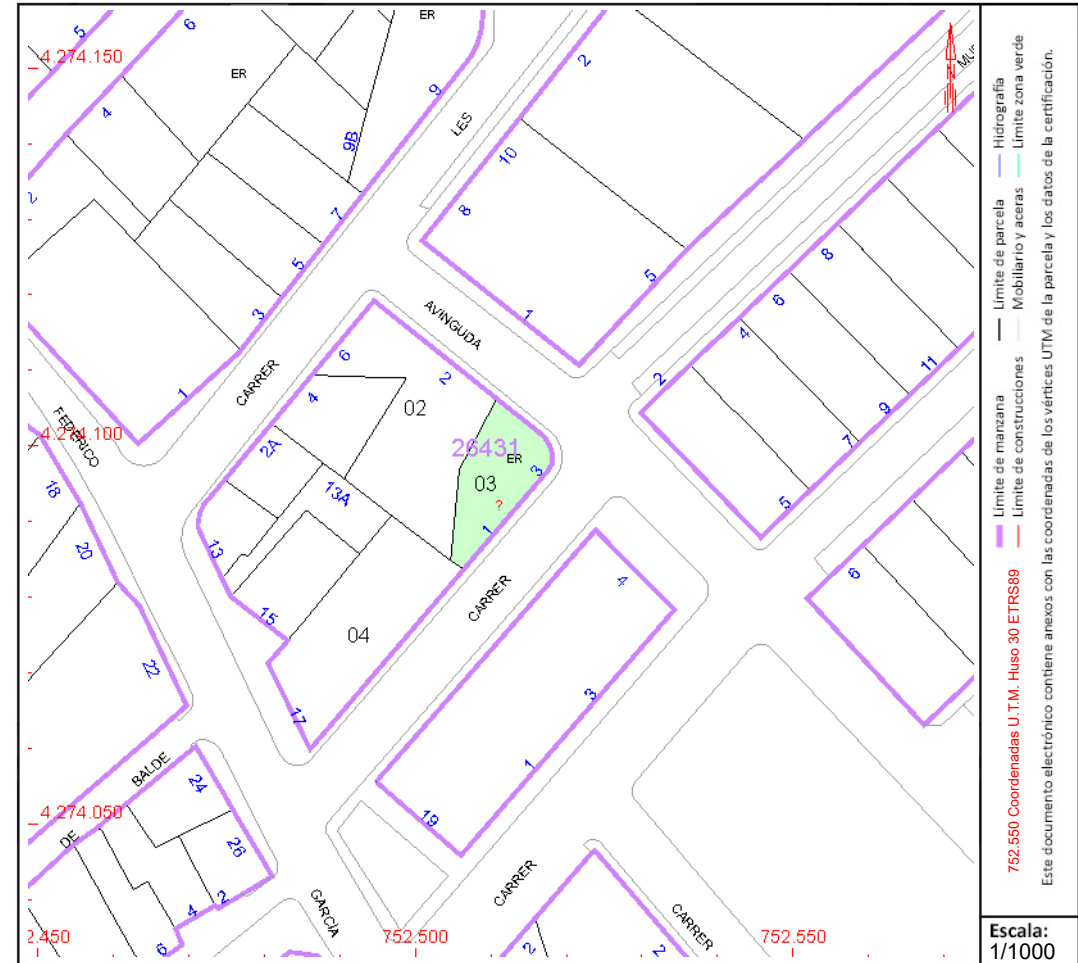
Año construcción:

## PARCELA

Superficie gráfica: 158 m2

Participación del inmueble: 100,00 %

Tipo:



Este documento no es una certificación catastral, pero sus datos pueden ser verificados a través del "Acceso a datos catastrales no protegidos de la SEC"



GOBIERNO DE ESPAÑA

MINISTERIO DE HACIENDA Y FUNCIÓN PÚBLICA

SECRETARÍA DE ESTADO DE HACIENDA

DIRECCIÓN GENERAL DEL CATASTRO

# CONSULTA DESCRIPTIVA Y GRÁFICA DE DATOS CATASTRALES DE BIEN INMUEBLE

Referencia catastral: 2643104YH5724S0001DT

## DATOS DESCRIPTIVOS DEL INMUEBLE

### Localización:

CL FEDERICO GARCIA LORCA 17 Suelo  
03580 L'ALFAS DEL PI [ALICANTE]

Clase: URBANO

Uso principal: Suelo sin edif.

Superficie construida:

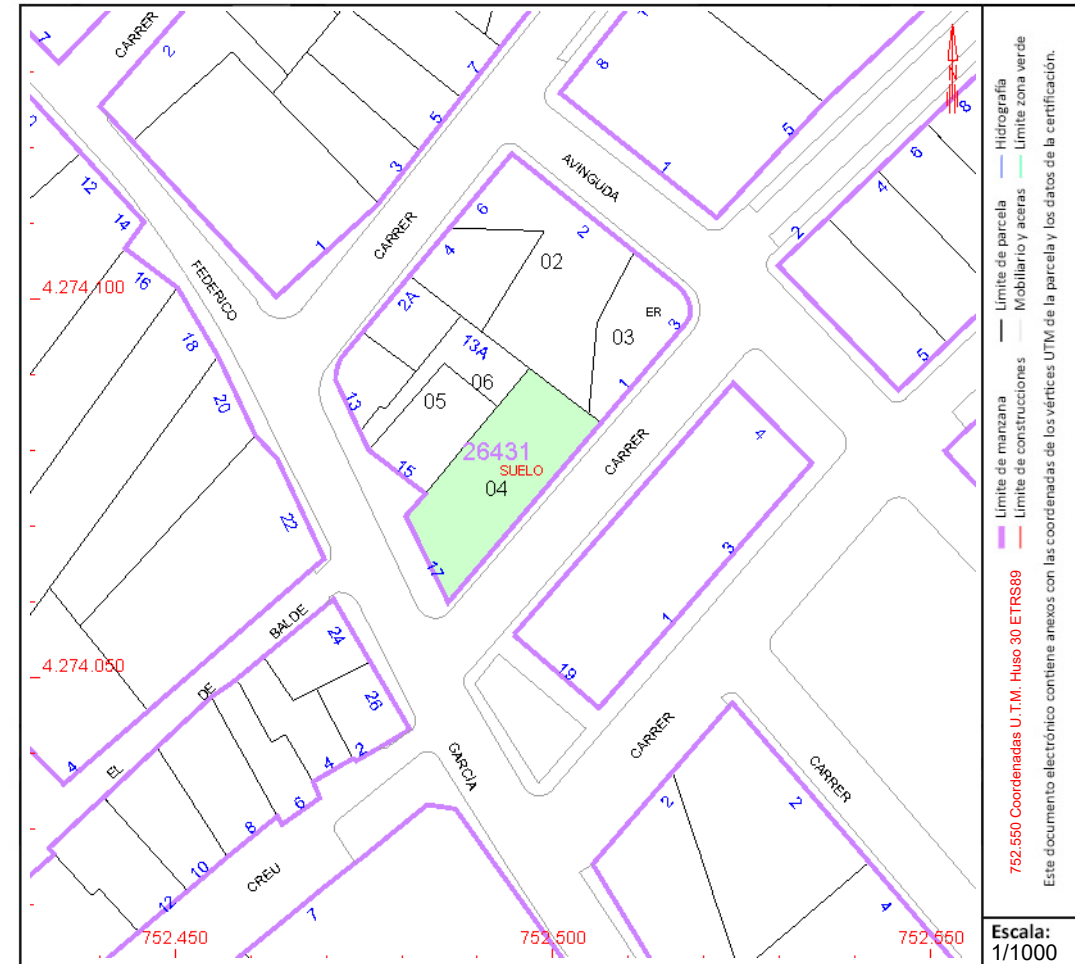
Año construcción:

## PARCELA

Superficie gráfica: 331 m2

Participación del inmueble: 100,00 %

Tipo:



Este documento no es una certificación catastral, pero sus datos pueden ser verificados a través del "Acceso a datos catastrales no protegidos de la SEC"

Martes , 4 de Julio de 2023













GOBIERNO DE ESPAÑA

MINISTERIO DE HACIENDA Y FUNCIÓN PÚBLICA

SECRETARÍA DE ESTADO DE HACIENDA

DIRECCIÓN GENERAL DEL CATASTRO

# CONSULTA DESCRIPTIVA Y GRÁFICA DE DATOS CATASTRALES DE BIEN INMUEBLE

Referencia catastral: 2643107YH5724S0001JT

## DATOS DESCRIPTIVOS DEL INMUEBLE

### Localización:

CL FEDERICO GARCIA LORCA 13 Suelo  
03580 L'ALFAS DEL PI [ALICANTE]

Clase: URBANO

Uso principal: Suelo sin edif.

Superficie construida:

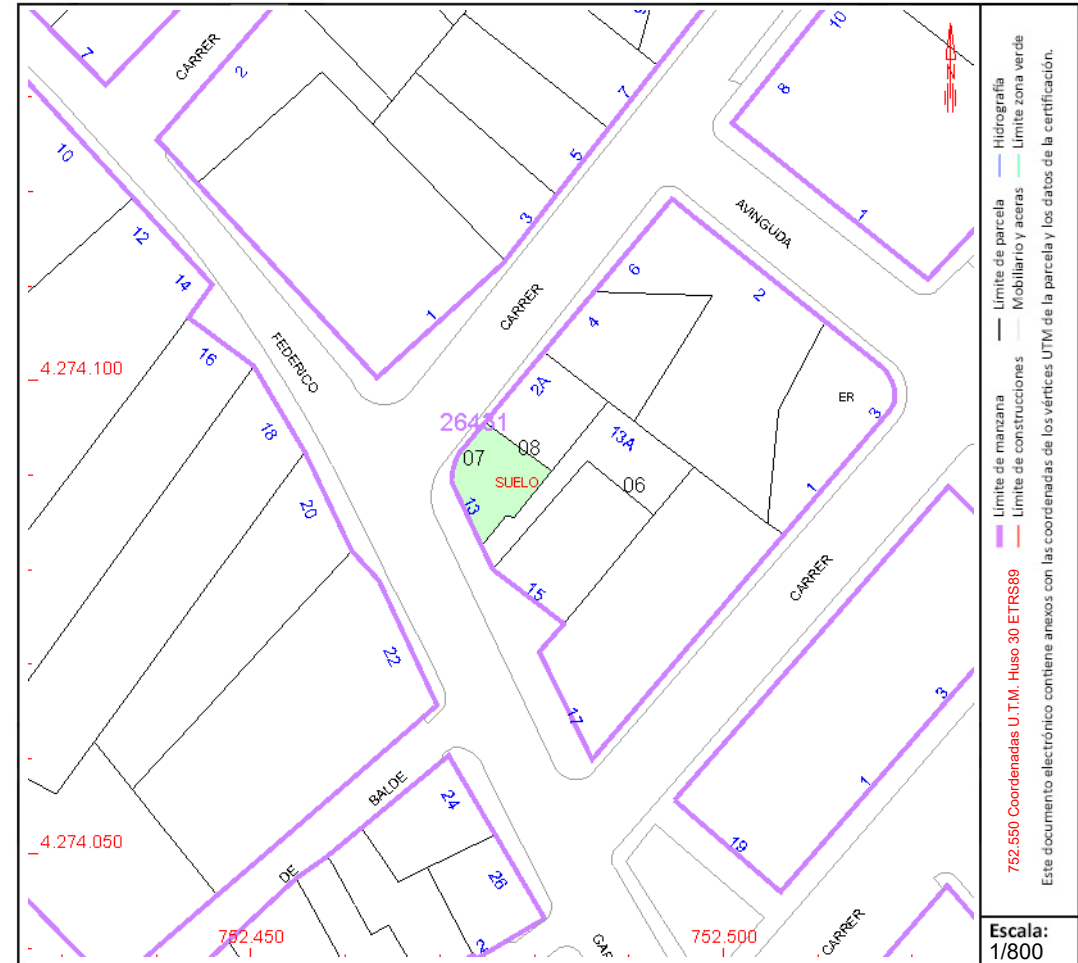
Año construcción:

## PARCELA

Superficie gráfica: 73 m2

Participación del inmueble: 100,00 %

Tipo:



Este documento no es una certificación catastral, pero sus datos pueden ser verificados a través del "Acceso a datos catastrales no protegidos de la SEC"



GOBIERNO DE ESPAÑA

MINISTERIO DE HACIENDA Y FUNCIÓN PÚBLICA

SECRETARÍA DE ESTADO DE HACIENDA

DIRECCIÓN GENERAL DEL CATASTRO

# CONSULTA DESCRIPTIVA Y GRÁFICA DE DATOS CATASTRALES DE BIEN INMUEBLE

Referencia catastral: 2643108YH5724S0001ET

## DATOS DESCRIPTIVOS DEL INMUEBLE

### Localización:

CL ESCOLES LES 2[A] Suelo  
03580 L'ALFAS DEL PI [ALICANTE]

Clase: URBANO

Uso principal: Suelo sin edif.

Superficie construida:

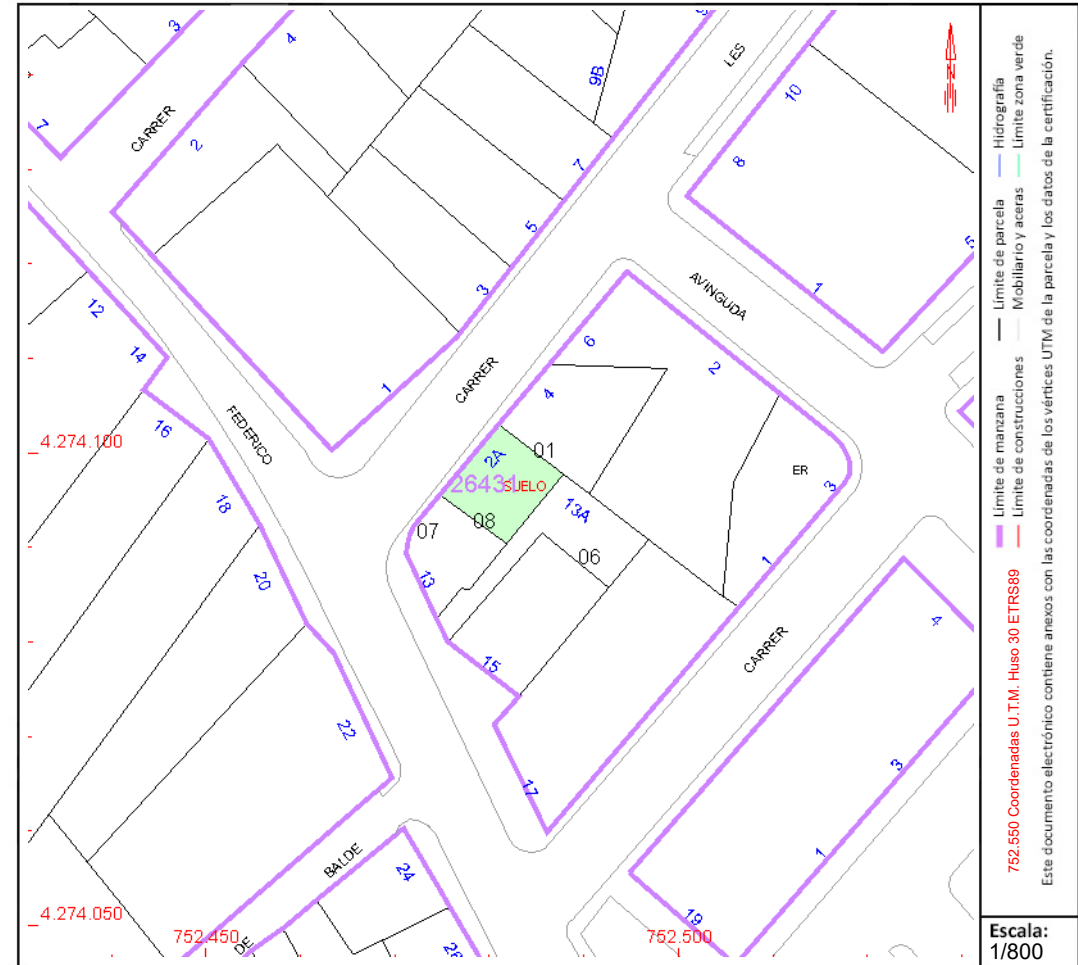
Año construcción:

## PARCELA

Superficie gráfica: 83 m2

Participación del inmueble: 100,00 %

Tipo:



Este documento no es una certificación catastral, pero sus datos pueden ser verificados a través del "Acceso a datos catastrales no protegidos de la SEC"